

Kandel: Routenvorschlag 1 – Passagen sichtbar machen | 11.06, 17:00 Uhr

Relevante Quellen/Ziele für den Fußverkehr

Soziale Einrichtungen



ÖPNV

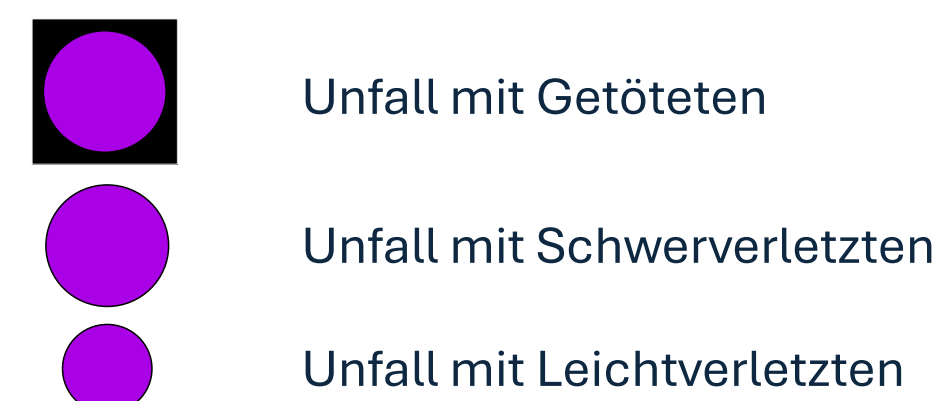


Einrichtungen des täglichen Bedarfs

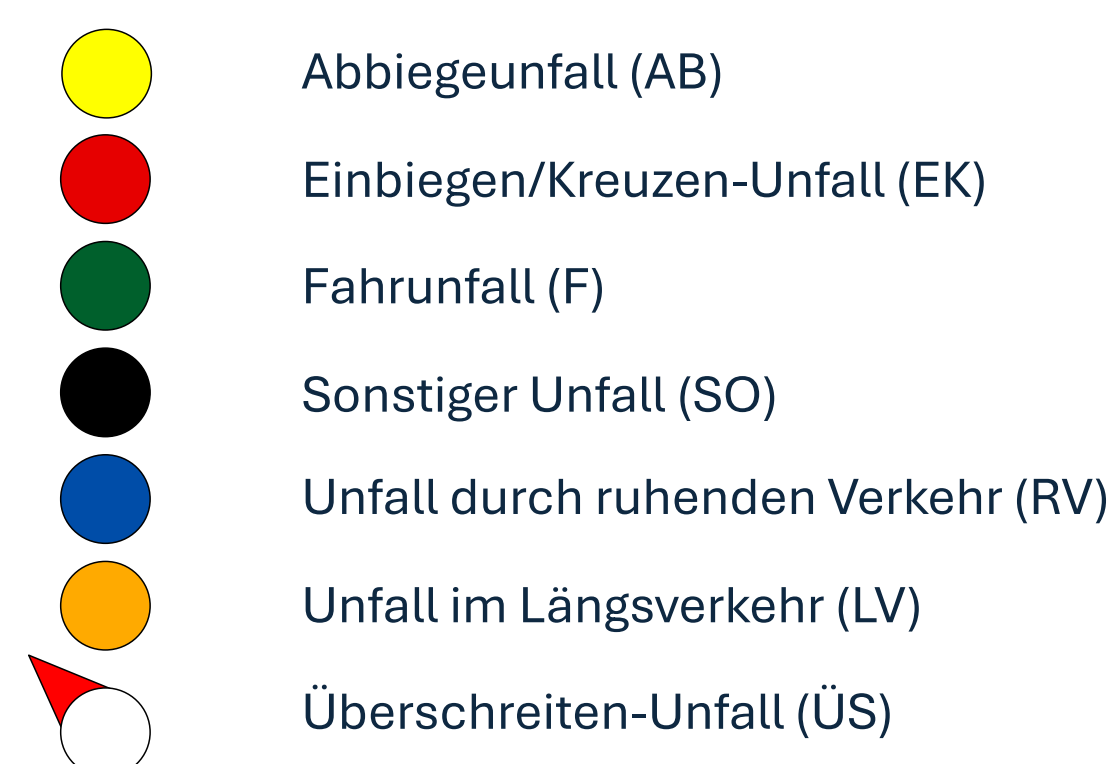


Unfälle

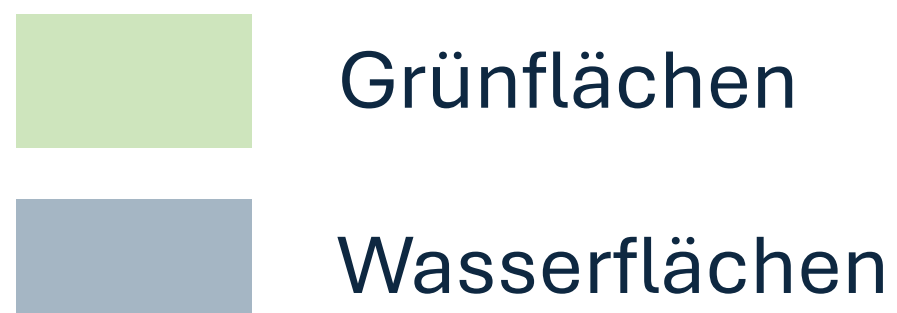
Unfallschwere



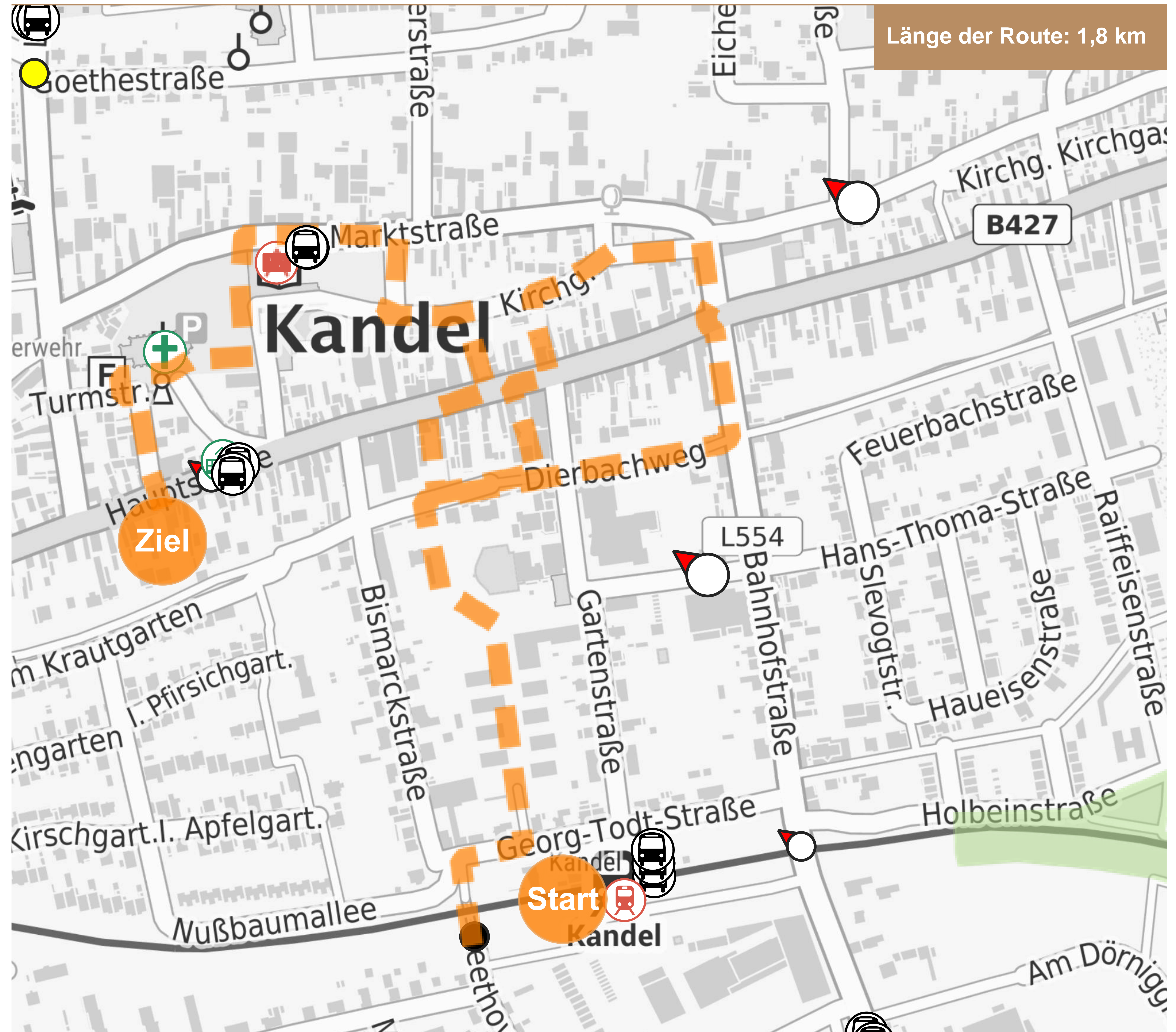
Unfalltyp



Flächen



Routenvorschläge



Hintergrundkarte: Bundesamt für Kartographie und Geodäsie, Datenquellen: https://sgx.geodatenzentrum.de/web_public/Datenquellen_TopPlus_Open.html
 Unfalldaten: Statistische Ämter des Bundes und der Länder (2025): Daten des Unfalldatensatzes von 2019-2024. Lizenz: dl-de/by-2-0 (<https://www.govdata.de/dl-de/by-2-0>)
 POI: OpenStreetMap-Mitwirkende | openstreetmap.org/copyright
 Flächen: OpenStreetMap-Mitwirkende | openstreetmap.org/copyright