






Kandel: Routenvorschlag 2 – Wege in die Stadt | 12.06, 15:00 Uhr

Relevante Quellen/Ziele für den Fußverkehr

Soziale Einrichtungen

-  Grundschule
-  Weiterführende Schule
-  Medizinische Einrichtung

ÖPNV




-  Bushaltestelle
-  Bahnhof

Einrichtungen des täglichen Bedarfs

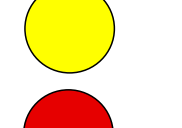





-  Einzelhandel/ Wochenmarkt
-  Öffentliche Einrichtungen
-  Religiöse Einrichtung
-  Sport & Freizeit

Unfälle



Unfallschwere

-  Unfall mit Getöteten
-  Unfall mit Schwerverletzten
-  Unfall mit Leichtverletzten

Unfalltyp

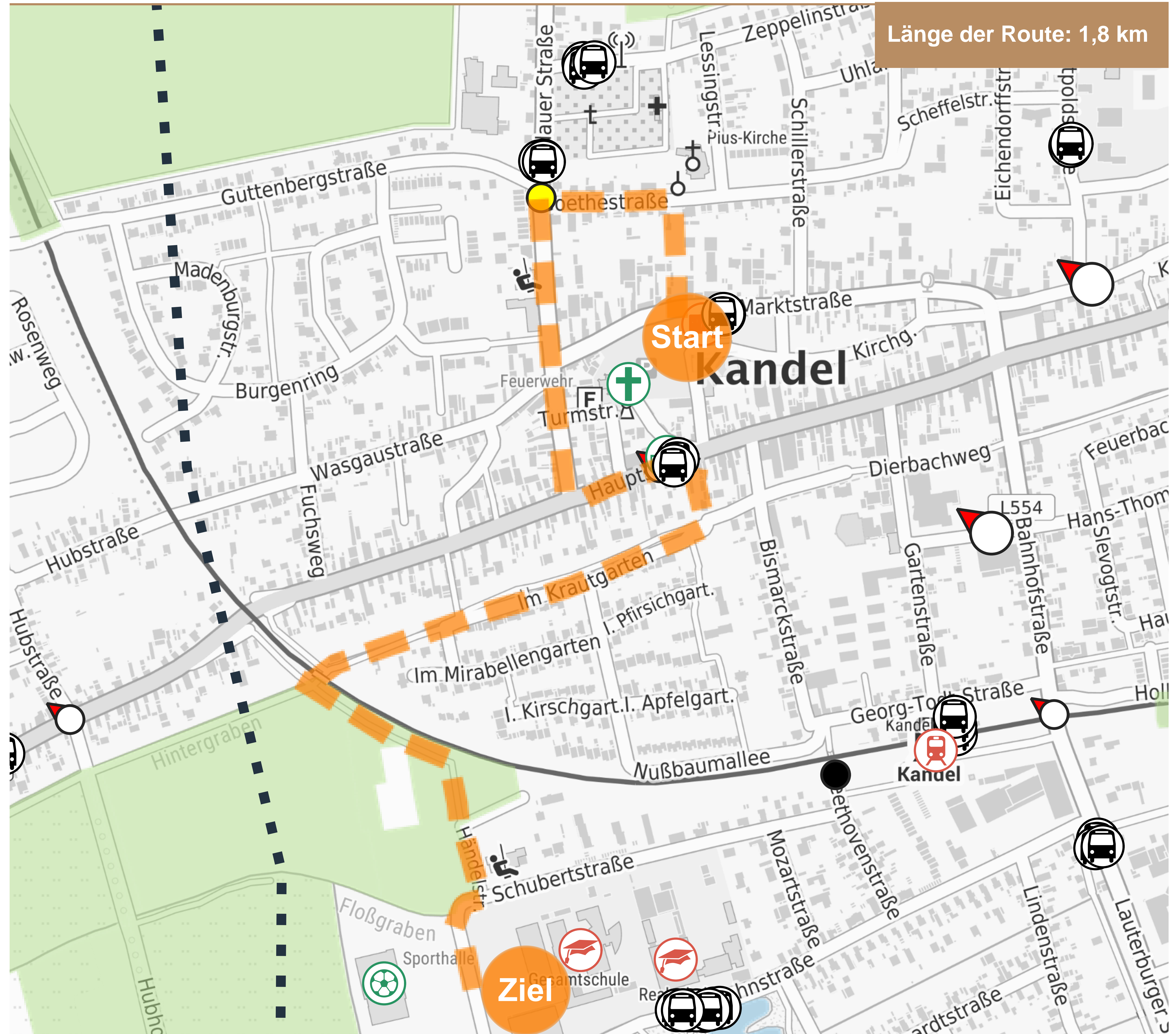
-  Abbiegeunfall (AB)
-  Einbiegen/Kreuzen-Unfall (EK)
-  Fahr Unfall (F)
-  Sonstiger Unfall (SO)
-  Unfall durch ruhenden Verkehr (RV)
-  Unfall im Längsverkehr (LV)
- Überschreiten-Unfall (ÜS)

Flächen

-  Grünflächen
-  Wasserflächen

Routenvorschläge

-  Vorschlag 2



Hintergrundkarte: Bundesamt für Kartographie und Geodäsie, Datenquellen: https://sgx.geodatenzentrum.de/web_public/Datenquellen_TopPlus_Open.html
 Unfalldaten: Statistische Ämter des Bundes und der Länder (2025): Daten des Unfalldatensatzes von 2019-2024. Lizenz: dl-de/by-2-0 (<https://www.govdata.de/dl-de/by-2-0>)
 POI: OpenStreetMap-Mitwirkende | openstreetmap.org/copyright
 Flächen: OpenStreetMap-Mitwirkende | openstreetmap.org/copyright